

Fly and Drive

AS MELHORES ROAD TRIPS



www.spain.info



INTRODUÇÃO

A Espanha é um lugar ideal para percorrer de carro ou motocicleta. Conheça seus roteiros cheios de história e visite charmosos vilarejos e cidades monumentais.

Nosso país possui uma das **maiores redes de autovias** e estradas da Europa, e mais de **30 aeroportos** internacionais para você se deslocar com total conforto e no seu ritmo. Além disso, as principais locadoras de veículos operam em todo o país.

Sinta a brisa marinha e respire o ar puro da natureza enquanto dirige por estradas pela costa ou pelas montanhas com umas paisagens que te surpreenderão. Desde os glaciais e picos dos Pirineos até as formações

vulcânicas e a vegetação tropical das Islas Canarias. A variedade da natureza na Espanha oferece um cenário privilegiado para os aventureiros.

São milhares de **lugares secretos** para descobrir. Desfrute dos “pueblos blancos” da Andalúcia, ou visite as encantadoras aldeias de pescadores do norte da Espanha. Escolha seu roteiro e pegue a estrada!

Viva uma experiência inesquecível viajando por **pequenas cidades** repletas de história e conheça a **cultura** e a **gastronomia** de um país com um **clima perfeito**. Permita-se ser levado pela aventura e desconecte com todos os sentidos: o que vê? o que escuta? o que sente?

▼ IBIZA

Venha para a Espanha, um país perfeito para um turista como você!

ÍNDICE

Rota Via de la Plata de moto	4
Pela Espanha Verde	7
Os Pirineos do Mediterrâneo ao Cantábrico	12
Roteiro do vinho da Rioja Alavesa	16
A costa mediterrânea de Barcelona a Alicante	18
Rota da trufa negra, Castellón-Teruel	22
Rota de Don Quijote	24
Valle del Jerte e suas cerejeiras em flor	26
Alpujarra de Granada	28
As praias de Cádiz, uma viagem para conhecer	31
Ilha de Mallorca do mar até a montanha	35
Ilha de Tenerife e suas maravilhas naturais	39
Slow Driving Aragón, escolha seu roteiro perfeito	42

Ministerio de Industria, Comercio y Turismo
Publicado por: © Turespaña
Criado por: Lionbridge
NIPO: 115-21-011-4

EXEMPLAR GRATUITO

O conteúdo deste folheto foi criado com o máximo cuidado. Mas caso encontre algum erro, nos ajude a melhorar enviando um e-mail a brochures@tourspain.es

Capa: Tenerife.
Contracapa: Alcazar de Carmona, Sevilla.





AS MELHORES ROAD TRIPS

▲ PLAZA DE ESPAÑA
SEVILLA

RUTA VÍA DE LA PLATA DE MOTO

Coloque o capacete e se prepare para desfrutar das paisagens de uma das rotas de motociclistas mais belas da Espanha: a **Ruta Vía de la Plata** que liga Gijón com Sevilla e passa por várias regiões. Este passeio é baseado em uma antiga estrada romana. É um roteiro ideal para fazer de moto (ou se preferir de carro) através da moderna A-66 ou da clássica N-630, com alguns limites de velocidade, mas com paisagens inesquecíveis.

Comece seu percurso nas margens do rio Guadalquivir, em **Sevilla**, a antiga *Hispalis* romana. Uma bela cidade com joias arquitetônicas como a Giralda, a catedral, o Real Alcázar e a Torre del Oro. Desfrute das paisagens do trecho andaluz da Rota, que se estende entre belas montanhas de carvalhos, pinheiros e oliveiras. Ao chegar em Santiponce, faça uma parada no caminho para conhecer o **sítio arqueológico de Itálica**, a primeira cidade do Império romano

fundada em *Hispania*. Outra opção é ir até Carmona, a Carmo romana, uma das cidades mais importantes da antiga Bética.

Ao atravessar a Extremadura, você poderá parar em charmosas cidadezinhas da província de Badajoz, como **Montemolín**, **Zafra** e **Fuente de Cantos**, antes de chegar a duas excepcionais cidades declaradas Patrimônio da Humanidade pela UNESCO: Mérida e Cáceres. A primeira, conhecida como “a pequena Roma”, guarda um importante legado arquitetônico de origem romana. Outros lugares de interesse são **Plasencia**, **Hervás**, com seu bairro judeu, e **Baños de Montemayor**, que até hoje preserva um trecho da estrada romana original.

A natureza é a protagonista do percurso castelano-leonês, como acontece na aldeia medieval de **Béjar** (Salamanca), onde irá dirigir contornando rios, verdes vales e belos picos nevados. Um pouco mais ao norte, depois de uma parada quase obrigatória para degustar o saboroso jamón ibérico de **Guijuelo**, o percurso atravessa as cidades monumentais de **Salamanca**, **Zamora** e **León**.

Você também pode parar em localidades menores, muito charmosas. **Benavente** (Zamora), com as suas igrejas românicas; e **La Bañeza**, cidade sede da única corrida de motos de toda a Espanha, cujo circuito se realiza integralmente na área urbana.

▼ PLASENCIA



Foto: Ruta Vía de la Plata/Quique Arenas

Prepare-se para conhecer Astúrias a seu ritmo através da A-66 ou pelo sinuoso traçado da N-630 para subir pelo **Puerto de Pajares**, um verdadeiro sonho para os motociclistas. Trata-se de um belo trecho de curvas que corre paralelo aos trilhos do trem, onde ainda há vestígios de antigas estações. Respire um ar mais puro e faça uma parada para admirar a extraordinária beleza do Parque Natural Las Ubiñas-La Mesa. Esta bela região dá acesso ao município de **Lena**, conhecido como a “Puerta de Asturias”, onde se encontra a igreja pré-românica de Santa Cristina de Lena, Patrimônio da Humanidade.

A última etapa atravessa os municípios da Montanha Central Asturiana, o toque final deste percurso de moto. Uma região dotada de impressionantes mirantes naturais como o Angliru, Coto Bello, o Puerto de la Cubilla ou o Gamoniteiro.

A rota atravessa **Oviedo**, uma cidade elegante e senhorial com uma imponente catedral gótica. Depois de passar pela vila romana de **Veranes**, te aguarda **Gijón**, uma cidade privilegiada às margens do mar Cantábrico que ainda preserva vestígios de seu passado romano, como as fontes termiais de Campo Valdés ou o Parque Arqueológico Natural de la Campa Torres.

Um conselho: solicite o cartão Moto Vía Card (é grátis) e aproveite os descontos em diferentes estabelecimentos ao longo da Rota.

- 📍 **Aeroportos próximos:**
Sevilla-San Pablo y Asturias (extremos da rota)
- Distância aproximada: 800 km*
- Mais informações:*
www.rutadelaplata.com



Sugerimos um roteiro inesquecível pela costa através de praias selvagens, vilas encantadoras, cidades extraordinárias e grandes parques naturais no norte da Espanha: País Vasco/Euskadi, Cantabria, Asturias e Galicia.

▲ CUDILLERO ASTURIAS



COTO BELLO, EL MIRADOR DE ALLER ASTURIAS

Seu ponto de partida será **Donostia-San Sebastián**, uma das cidades mais bonitas da Espanha. Prove seus famosos pintxos (delícias gastronômicas em miniatura) e, se o tempo estiver bom, dê um mergulho na espetacular praia de La Concha.

Siga o percurso pelo País Vasco pela N-634, uma bela estrada paralela à costa. Atravesse as cidades litorâneas da província de Guipúzcoa como **Zarautz**, um paraíso para surfistas, ou **Getaria**, onde poderá saborear o txakoli, um vinho branco típico da região. O farol desta localidade, no Monte de San Antón, oferece belas vistas do porto de Getaria e seus arredores.



▲ PINTXOS




Siga em direção à **Reserva de la Biosfera de Urdaibai**, em Vizcaya, uma das áreas úmidas mais bem preservadas do sul da Europa e desfrute de seus mirantes como o cabo de Matxitxako, o mais saliente da costa cantábrica. De lá, da para ver **San Juan de Gaztelugatxe**, uma ilha na qual se chega a pé através de uma ponte e um caminho com 242 degraus até o topo, onde há uma pequena hermita dedicada a San Juan Bautista. Retorne à rota pela autovia do Cantábrico por **Bilbao**.

As pitorescas localidades de **Castro Urdiales**, **Laredo** e **Santoña** te dão as boas-vindas à Cantábria, uma comunidade onde destacam os vestígios de arte rupestre, como a surpreendente caverna de Altamira, declarada Patrimônio da Humanidade pela UNESCO, muito perto da bela cidade medieval de **Santillana del Mar**. Seu passeio o levará à capital, **Santander**, uma das mais belas cidades do litoral (com seus edifícios imponentes, seus jardins, sua baía espetacular e as montanhas que a rodeiam), e por vilas de pescadores como **Laredo**, **Comillas** e **San Vicente da Barquera**.

Desde aqui poderá fazer o desvio pela N-621 em direção ao parque nacional dos **Picos de Europa**, um enclave mágico composto por três cadeias de montanhas com condições muito especiais devido à proximidade do mar, a apenas 20 quilômetros, desde a cidade de **La Hermida y Potes**.

Saberá que estas em **Astúrias** ao cruzar o rio Deva. Em seguida verá a indicação de outra famosa gruta de arte pré-histórica, a de El Pindal. Prossiga sua jornada entre vales e charmosas cidades costeiras como **Llanes** e **Ribadesella**, ideais para passar a noite e saborear a sidra (bebida típica). Em **Gijón** visite o antigo bairro de pescadores, Cimadevilla, e suba ao morro de Santa Catalina. Lá verá a colossal escultura Elogio del Horizonte, de Eduardo Chillida. Fique debaixo dela e sentirá o rugido das ondas e o vento.

Continue na direção da **Galícia** e interligue com a rota dos faróis e praias selvagens que vai de **Ribadeo** (Lugo) a

▲ PICOS DE EUROPA
CANTABRIARIBADESELLA
ASTURIAS



A **Guarda** (Pontevedra), um precioso passeio pela costa galega com suas falésias, praias e vilas de pescadores, e claro, seus faróis localizados nos cenários mais espetaculares.

Há muitos lugares para descobrir, como a maravilhosa praia de las Catedrales de Ribadeo (na Semana Santa e no verão é necessário fazer reserva), considerada uma das mais belas do mundo pelas suas imponentes formações rochosas, ou a de Llas, na localidade de Foz (Lugo), com cerca de 30 metros de largura, e região de dunas.

Qualquer passeio deve incluir o farol da **Estaca de Bares**, ponto mais setentrional da Península Ibérica, no município de Mañón (A Coruña). Do seu farol histórico, no alto da montanha, terá uma vista incrível da costa. Nesta

mesma província, te espera o **Cabo Finisterre**, considerado durante muito tempo o ponto mais ocidental da terra, o chamado “fim do mundo”. A partir daqui poderá ver a Costa de la Morte com suas paisagens acidentadas, falésias íngremes e praias impressionantes.

Se tiver tempo, recomendamos que siga o seu roteiro até ao porto de **Vigo** e aproveite para visitar as **Ilhas Cíes**. Formam o Parque Nacional Marítimo-Terrestre das Ilhas Atlânticas da Galícia, um entorno altamente protegido e acessível apenas por barco e cujas visitas diárias são limitadas.

📍 **Aeroportos próximos: San Sebastián ou Santiago de Compostela (entre outros)**

Distância aproximada: 863 km

OS PIRINEOS DO MEDITERRÂNEO AO CANTÁBRICO

Descubra sobre duas ou quatro rodas os **Pirineos**, a fronteira natural da Espanha com a França. Esta cordilheira montanhosa de 430 quilômetros se estende desde o mar Cantábrico ao Mediterrâneo e esconde belíssimas paisagens, nas quais poderá percorrer as estradas mais pitorescas entre cachoeiras, vales e bosques.



▲ VALLE DE ARÁN
LÉRIDA

Pode começar seu roteiro desde o Leste no **Pirineo catalán**, ou do Oeste no **Pirineo navarro**. Se escolher o Leste, seu ponto de partida será **Cap de Creus** (Girona), onde os Pirineos encontram o Mar Mediterrâneo. No parque natural do mesmo nome encontrará seu farol, o ponto mais

oriental da Península Ibérica, ao que se chega por uma estrada estreita a partir de **Cadaqués**, a bela cidade costeira onde viveu o genial pintor Salvador Dalí. Aproveite para visitar o Teatro-Museo Dalí e conheça de perto sua obra, e a origem da sua excêntrica personalidade. Um verde intenso irá te

acompanhar durante o percurso pela província de Girona. Pegue a N-260 em direção ao oeste para cruzar **La Garrotxa**, conhecida como a região dos vulcões, e visite seu parque natural. Faça paradas ou pequenos desvios para visitar cidadezinhas charmosas como **Besalú**, uma preciosa cidade medieval, ou **Castelfollit de la Roca**, uma das menores cidades da Espanha, com uma área de menos de 1 km². Esteja atento para a sinalização dos diversos mirantes que encontrará no seu caminho. Considere desviar em direção à N-230 e dirigir entre os vales e as montanhas de **Vall d'Arán** (Lleida).



▲ VALLE DE ARÁN
LÉRIDA




▲ BESALÚ
GIRONA



▲ BENASQUE
HUESCA

▼ PARQUE NACIONAL DE ORDESA Y MONTE PERDIDO
HUESCA



Muito perto, já no **Pirineo aragonês**, na província de Huesca, encontre o **Pico Aneto**, o mais alto de toda a cordilheira. Regresse à N-260 e atravesse por cidades montanhosas que parecem tiradas de um conto de fadas, como **Benasque**, **Aínsa**, **Sallent de Gallego** ou **Ansó**. A natureza o acompanhará ao longo de seu percurso até o **parque nacional de Ordesa y Monte Perdido**, uma área protegida. Estacione o carro e vá a pé ou em um ônibus especial, com parada em três espetaculares mirantes.

O último trecho da viagem atravessa o **Pirineo navarro**. Continue seu caminho até o oeste na A-21 e chegue em **Pamplona**, a cidade dos Sanfermines adorada por Hemingway. Aproveite para saborear a rica gastronomia de Navarra e experimente o embutido mais típico, a txistorra. Antes de chegar a Pamplona, pode desviar para a localidade de **Ochagavía**. Desacelere e suba o precioso **puerto de Tapla** para chegar à **Selva de Irati**, uma das maiores e mais bem preservadas florestas de faias e abetos da Europa. Um autêntico espetáculo de cores no outono. Muito perto está a cidade de **Roncesvalles**, um dos pontos de partida do Caminho

de Santiago, abrigo de caminhantes e peregrinos, foco de lendas e encontro de culturas.

Termine sua viagem pelos Pirineos visitando duas pequenas cidades navarras do Valle del Baztán cheias de magia e onde o tempo parece ter parado, **Amaiur** e **Zugarramurdi**. A caverna deste último é conhecida, segundo a lenda, por ter sido palco de covens (reuniões de bruxas).

① **Aeroportos próximos:**
Barcelona – El Prat, San Sebastián ou Bilbao

Distância aproximada: 650 km

▼ SELVA DE IRATI
NAVARRA



ROTA DEL VINO DA RIOJA ALAVESA

Este caminho atravessa belas paisagens de vinhedos e te aproxima das novas catedrais do vinho: edifícios e vinícolas de vanguarda, obra dos mais prestigiosos arquitetos contemporâneos.



Comece a sua viagem por **Vitoria-Gasteiz**, a capital do País Vasco e da província de Álava, uma cidade encantadora com uma infinidade de áreas verdes e um magnífico centro histórico, onde encontrará uma grande variedade de bares e restaurantes.

Pegue a A-2124, uma estrada de montanha que atravessa o Puerto de Herrera, e prepare-se para desfrutar de paisagens espetaculares do vale del Ebro no mirante Balcón de La Rioja Alavesa, na cidade de **Samaniego**. Se o dia estiver bom, você pode contemplar toda a Rioja Alavesa e parte da Comunidad de La Rioja.

Continue sua rota entre vinhedos ao longo da N-232 em direção a cidades mágicas como **Laguardia**, a capital da região, com suas ruas estreitas e antigas muralhas. Ali te esperam as Bodegas Ysios, projetadas por Santiago Calatrava, um edifício perfeitamente integrado na paisagem da região. Você também ficará surpreso com a Bodega Viña Real, projetada pelo arquiteto francês Philippe Mazières, cujo prédio principal é construído em cedro vermelho e tem formato de tonel.

Já em **Elciego**, a Ciudad del Vino é toda uma festa para os sentidos. O edifício

revolucionário do célebre arquiteto Frank O. Gehry emerge da terra como uma videira. O interior também é espetacular e inclui um hotel de luxo, um restaurante, um spa de vinhoterapia, um centro de reuniões e um museu.

Termine seu passeio em **Logroño**, na comunidade autônoma vizinha de La Rioja. Mergulhe na história de suas igrejas e palácios, entre os que se destaca a catedral de Santa María. Se encante com o ambiente da rua Laurel, onde se podem saborear as melhores *tapas e caldos de la tierra*.

📍 **Aeroportos próximos: Bilbao**

Distância aproximada: 95 km

Mais informações:

www.rutadelvinoderiojaalavesa.com



▲ RIOJA ALAVESA

▼ BODEGA YSIOS
LAGUARDIA, ALAVA

Possui perto de 400 vinícolas,
todas com o D.O. Rioja.



A COSTA MEDITERRÂNEA DE BARCELONA A ALICANTE



▲ VISTAS DE BARCELONA

Descubra a costa mediterrânea e suas belas aldeias de pescadores com enseadas de água azul-turquesa, interessantes locais históricos e uma saborosa gastronomia. Grande parte dessa rota atravessa a A-7, conhecida como rodovia do Mediterrâneo, e outras estradas paralelas à costa. Abra a janela e deixe a brisa do mar bater em seu rosto.

Comece seu roteiro na maravilhosa cidade de **Barcelona**. Perto da capital catalã fica a sua primeira parada: **Castelldefels**, onde destaca o antigo castelo de Fels, que domina o litoral da

região. Continue pela C-32 até a bela cidade de **Sitges**. Reserve uns dias para relaxar em suas praias e passear por suas pitorescas ruas, que inspiraram uma geração de artistas catalães do final do século XIX.

Na província de **Tarragona**, é possível desfrutar de um maravilhoso espaço natural à beira-mar: o parque natural Punta de la Mora. Maravilhe-se com suas enseadas de águas cristalinas, como a l'Arboçar, cala Fonda ou Waikiki e visite alguns pontos turísticos, como a torre dos Escipiones (capitães do império romano) ou o castelo de

Tamarit. Siga a rota costeira ao longo da C-31 até **Salou**, um dos principais centros turísticos da Costa Dorada. No seu litoral encontrará amplas praias, como as de Levante ou a Praia Larga, que se alternam com enseadas de areia fina e dourada. Procura natureza e tranquilidade em proporções iguais? A **Isla de Buda**, uma ilha marítimo-fluvial situada no extremo oriental do Delta del Ebro, te encantarà. É um paraíso natural para a observação de aves.

Pegue a A-7 até **Peñíscola** (Castellón, Comunidad Valenciana). Esta cidade é considerada uma das mais bonitas da Espanha e abriga o castelo templário do Papa Luna, que foi cenário de *Game of Thrones*, e visite o parque natural da Sierra de Irta, um lugar mágico cheio de falésias e pequenas enseadas, onde sentirá a essência do Mediterrâneo. Outras belas cidades que atravessará são **Oropesa del Mar**, com excelentes praias e infra-estrutura turística, e **Benicàssim**, com suas vilas históricas e sua animada orla marítima.

▼ SALOU
TARRAGONA



▲ ALTEA
ALICANTE

Continue ao longo da autoestrada do Mediterrâneo e chegue até **Valencia**, a capital da Comunidad Valenciana, onde poderá passar algum tempo desfrutando de um dos maiores complexos de divulgação científica e cultural da Europa, a Ciudad de las Artes y las Ciencias, ou passear pelas

ruas de seu centro histórico, Ciutat Vella, onde te esperam verdadeiras joias do Patrimônio da Humanidade, como a Lonja de la Seda.

Continue para o sul e chegará na costa de Alicante, na Comunidad Valenciana. Faça uma parada nas

pequenas enseadas de **Denia**, **Jávea** e **Calpe**, ou na encantadora cidade de **Altea**. Um belo lugar que reconhecerá assim que avistar as duas cúpulas azuis brilhantes da sua igreja paroquial.

No seu menu tem que ter uma boa paella, estrela da gastronomia *levantina*. Saboreie uma grande variedade de

arroz, mariscos e peixe fresco em qualquer dos bares e restaurantes com vista para o mar destas localidades.

📍 **Aeroportos próximos:**
Barcelona-El Prat ou
Valencia-Manises

Distância aproximada: 538 km

ROTEIRO DA TRUFA NEGRA, CASTELLÓN-TERUEL

A região do **Maestrazgo**, que se estende por Castellón e Teruel (Comunidad Valenciana e Aragón, respectivamente), esconde um dos ingredientes mais cobiçados pelos grandes chefs: a trufa negra, um fungo com aroma capaz de realçar o sabor de qualquer prato. Os melhores meses para visitar esta região são os de inverno, pois coincidem com a época da colheita desta iguaria.

MORELLA
CASTELLÓN

Morella é o ponto central deste roteiro, onde você passará por pitorescas estradas secundárias rodeadas por campos de cereais. De Janeiro a Março tem lugar nesta localidade as Jornadas da Trufa Negra, uma ocasião única para experimentar os cardápios temáticos dos restaurantes locais. Nesta bela cidade medieval o destaque é o castelo (vale a pena subir ao topo para contemplar a região

de Els Ports), que possui muralhas medievais do século XIV.

A 13 quilômetros de Morella, na N-232, vá até o **bosque de Pereroles**, um amplo pinhal perfeito para longas caminhadas. Neste espetacular ambiente natural, localizado no meio da montanha, você tem a possibilidade de se hospedar em um dos seus refúgios, ou praticar todo tipo de esportes de aventura.

Pegue o desvio de Vallibona ou Castell de Cabres para chegar às imediações do **parque natural de Tinença de Benifassà**, com seu relevo de picos, morros e imponentes penhascos. Lá será fácil avistar águias douradas, falcões-peregrinos e urubus-grifo, pois é uma Área de Proteção Especial para Aves (ZEPA).

Rumo ao sul pela CV-12, as montanhas escarpadas de **Ares del Maestre** esperam por você, uma cidade pitoresca com um passado templário, localizada a mais de 1200 metros acima do nível do mar. Um magnífico mirante coroa a encosta. Bem perto dali estão as pinturas rupestres da caverna Remigia, declarada Patrimônio da Humanidade pela UNESCO. O ponto de acesso está localizado na CV-15, a mesma estrada que mais adiante se conecta com o desvio para **Benassal**. No centro histórico desta localidade avista-se o

complexo de “La Mola”, onde ainda se avistam os restos da antiga muralha e um portal com arco árabe.

Muito perto está a **área natural El Rivet**, um belo bosque de carvalhos com agradáveis rotas e trilhas, onde você pode ver aves de rapina. Em poucos minutos chegará a **Culla**, cujo centro urbano foi declarado Patrimônio Histórico de Bem de Interesse Cultural. Além de um recinto amuralhado bem cuidado, esta localidade possui uma azinheira centenária, declarada Árvore Monumental da Comunidad Valenciana. Como última parada da viagem, sugerimos ir até o mirante de Terrat, onde, se o dia estiver bom, você poderá ver o Mediterrâneo.

📍 **Aeroportos próximos: Valencia-Manises, Zaragoza ou Reus**

Distância aproximada: 64 km

PARQUE NATURAL DE LA TINENÇA DE BENIFASSA
CASTELLÓN

ROTA DE DON QUIJOTE

Quer conhecer os lugares onde o engenhoso cavaleiro criado por Miguel de Cervantes lutou contra os moinhos de vento e viveu suas aventuras de cavalaria? Sugerimos que siga seus passos através de vilas centenárias, castelos lendários, campos de vinhas e áreas naturais de Castilla-La Mancha.



▲ CAMPO DE CRIPTANA
CIUDAD REAL

Nosso roteiro começa em **Toledo**, capital de Castilla-La Mancha, declarada Patrimônio da Humanidade pela Unesco. Se você quer ter a melhor vista panorâmica da cidade, vá ao Mirador del Valle, pela estrada Circunvalación ou Ronda del Valle.

Faça um desvio pela CM-42 para chegar até **Campo de Criptana** (Ciudad Real). Veja seus enormes moinhos, aqueles que Don Quijote confundiu com gigantes em uma das passagens mais famosas do livro. Você verá sua silhueta inconfundível no topo da cidade. Dos dez que estão preservados, três mantêm seus mecanismos originais do século XVI, e o restante são pequenos museus.

A 18 quilômetros daqui fica **El Toboso** (Toledo), onde viveu Dulcinéia, o grande amor de Don Quijote. Em seu Museu Cervantino poderá ver numerosas edições especiais desta obra-prima da literatura. Perto estão **Belmonte** (Cuenca), com seu espetacular castelo medieval, e **Alcázar de San Juan** (Ciudad Real), com suas “casas solariegas” dos séculos XVII a XIX.

Continue para o sul em direção a **Ossa de Montiel** (Albacete), onde poderá reviver duas das cenas mais famosas do livro: “la cueva de Montesinos” e o “castillo de Rochafriada”. Visite também **Villanueva de los infantes**, que se destaca por seu enorme patrimônio arquitetônico.

Continue seu percurso até o solitário castelo de Montizón, em **Villamanrique** (Ciudad Real) e chegue a **Valdepeñas**, terra de vinhedos onde poderá degustar seus vinhos com Denominação de Origem.

Seguindo o curso do rio Acer, adentrará na região do **Campo de Calatrava** e chegará a **Almagro**, com um importante complexo histórico-artístico que inclui a sua “plaza Mayor” e um impressionante “Corral de Comedias”, do século XVII.

Nesta mesma região, poderá visitar cidades como **Puertollano**, ligada à mineração, ou **Calzada de Calatrava**, onde estão as ruínas do castelo de Salvatierra.

Sem sair de Ciudad Real, termine seu passeio em **Argamasilla de Alba**. Lá terá a oportunidade de visitar a caverna da Casa de Medrano, onde dizem que o escritor, enquanto estava na prisão, começou a escrever esta obra-prima.

Durante o percurso poderá degustar a gastronomia cervantina. Por exemplo, o prato que o escritor immortalizou na sua obra, “Duelos y Quebrantos”, feito com ovos mexidos com chouriço, jamón e toucinho de porco.

① **Aeroporto de chegada e saída:**
Adolfo Suárez Madrid – Barajas
Distância aproximada: 600 km

Daqui, pode aproveitar para chegar ao parque nacional Tablas de Daimiel, uma área úmida única na Europa e um local de passagem para milhares de aves migratórias.

▼ PARQUE NACIONAL TABLAS DE DAIMIEL
CIUDAD REAL



Foto: josepizarro/123rf.com

VALLE DEL JERTE E SUAS CEREJEIRAS EM FLOR

A floração das cerejeiras que inundam de branco o encantador Valle del Jerte (Cáceres) é um espetáculo e tanto. Para aproveitar, a gastronomia local, o ideal é fazer um tour pelas cidades que compõem o vale como esta rota linear que segue a N-110 em paralelo ao rio Jerte, de Navaconcejo até o Puerto de Tornavacas.

▶ VALLE DEL JERTE
CÁCERES



Em **Navaconcejo**, um grande produtor de “picotas”, destacam suas construções de madeira com as sacadas salientes, e “La Fábrica”, uma antiga fábrica de sacos e de tecidos do século XVII, convertida em Casa da Cultura.

Sua próxima parada será **Cabezuela del Valle**, declarado Conjunto Histórico-Artístico, onde poderá visitar o “Museo de la Cereza”.

Muito perto de **Jerte** está a **Reserva Natural de la Garganta de los Infiernos**, com suas espetaculares cachoeiras e saltos, assim como piscinas naturais. Estacione o carro e passe algum tempo explorando este incrível cenário natural.

Em **Tornavacas**, a localidade mais setentrional do Valle del Jerte, poderá avistar a nascente do rio que dá nome

e vida ao vale. Este trecho da estrada é especialmente bonito, uma vez que irá conduzir entre os impressionantes maciços de Gredos e a Sierra de Béjar. Na parte mais alta do Puerto de Tornavacas se encontra um precioso mirante: uma varanda natural de onde se avista todo o Valle del Jerte.

A data da floração das cerejeiras varia a cada ano, dependendo do clima de inverno. Consulte o site do Escritório de Turismo do Valle del Jerte para saber a melhor época para visitar a região.

Além das famosas cerejas, esta zona é conhecida pela qualidade dos embutidos de porco.

📍 **Aeroportos próximos:**
Adolfo Suárez Madrid – Barajas
Distância aproximada: 30 km




TORNAVACAS
CÁCERES

ALPUJARRA DE GRANADA

Deixe-se levar pela paz que se respira entre as montanhas da Alpujarra granadina. Desfrute da direção e da paisagem enquanto conhece algumas das mais belas aldeias do interior da Andaluc a. Cordilheiras acidentadas, aldeias brancas e olivais caracterizam esta terra cheia de tradi es.

▼ ALPUJARRA
GRANADA



Tendo a bela cidade de **Granada** como ponto de partida, ter  que ir pela A-44 e sair em dire o a **Lanjar n**, a porta de entrada da Alpujarra granadina. Seu rom ntico balneario de  guas medicinais   o lugar ideal para relaxar. Uma estrada sinuosa leva a ** rgiva**, capital da baixa Alpujarra, nas margens do rio Guadalfeo. Voc  ficar  impressionado com a igreja "Nuestra Se ora de la Expectaci n", com suas torres imponentes.

A 10 km de  rgiva pela pitoresca A-4132, te espera **Soport jar**, um destino ligado ao mist rio e   bruxaria. Chegar no "Mirador del Embrujo", na pra a principal, guardado por duas bruxas e seu caldeir o em forma de fonte, e no "Mirador de La Era de los Aquelarres", de onde se avista o vale de  rgiva e o Mar Mediterr neo. Desta localidade tamb m sai uma pequena estrada que o leva a um lugar muito especial: um centro budista para quem procura o sil ncio, a medita o e a tranquilidade.



MIRADOR DE SAN NICOLAS
GRANADA



▲ ALPUJARRA
GRANADA

Entre em **Poqueira** para chegar a Alpujarra alta. Lá esperam por você **Pampaneira, Bubión e Capileira**, três pitorescas aldeias com arquitetura tipicamente alpujarreña, onde poderá comprar produtos artesanais em couro, cerâmica e tecidos.

Continue até **Trevélez**, uma das cidades mais altas da Espanha. Desde onde podem contemplar-se algumas impressionantes paisagens de Sierra Nevada. Você continuará sua rota ao longo da A-4132 e passará por cidades como **Juñeres, Mecina Bombarón,**

Yegen, Válor ou **Puerto de la Ragua**. Em todas elas poderá saborear um excelente jamón.

Você pode fazer esse caminho de retorno pela A-348, que atravessa Alpujarra um pouco mais ao sul. Por aqui te esperam cidades como **Yátor, Cádiar** ou o precioso “pueblo blanco” de **Torvizcón**.

📍 **Aeroportos próximos: Granada/ Jaén-Federico García Lorca e Almería**

Distância aproximada: 109 km

AS PRAIAS DE CÁDIZ, UMA VIAGEM PARA CONHECER

Abra a janela do carro e deixe a brisa do mar bater enquanto percorre a costa “gaditana”, um paraíso natural com uma fantástica coleção de praias, onde pode deixar o estresse para trás. Explore seus “pueblos blancos” e praias virgens, rodeadas pela natureza, perfeitas para relaxar ou praticar esportes náuticos. Tem que seguir pela A-480 e ir conectando com diferentes estradas comarcais.

Comece a sua viagem em **Jerez de la Frontera**, capital do vinho Jerez ou *sherry*, o seu ponto de partida para

a Costa de la Luz, onde as águas do Atlântico e locais como **Sanlúcar de Barrameda** te aguardam. Durante o pôr do sol de agosto, as praias desta cidade tornam-se um cenário único para as corridas de cavalos mais antigas da Espanha.

Você vai se apaixonar por **Cádiz**, a cidade mais antiga do Ocidente, branca e luminosa, com sua bela baía, suas ruas estreitas de casas brancas, e bairros com antigas torres de vigia. Sua catedral, em estilo barroco e neoclássico, é imperdível.

▼ PLAYA DE LA CALETA
CÁDIZ



Desfruta nos arredores de lugares como **Conil de la Frontera**. Ali se encontra a imponente praia de El Palmar, de águas cristalinas e um belo entorno que a protege. Se procura locais mais íntimos e intocados, nas falésias da **Roche** te esperam belas enseadas, algumas delas acessíveis apenas na maré baixa, por uma escada de pedra talhada na rocha.

CONIL DE LA FRONTERA
CÁDIZ

Um dos lugares imprescindíveis é a cala de los Alemanes, com piscinas naturais entre rochas protegidas por uma barreira natural.

▲ ZAHARA DE LOS ATUNES
CÁDIZ

O autêntico sabor da Andalúcia encontra-se em povoados pesqueiros como **Zahara de los Atunes**. Além de saborear seus típicos peixes fritos ou o delicioso atum de almadraba, a variedade de suas praias oferece diferentes programas para todos os gostos.

Continue em direção a **Tarifa**, faça um passeio ao longo da extensa **praia de Bolonia**, rodeada de pinheiros e grandes dunas de areia branca e fina. Aproveite a caminhada pela costa para visitar as ruínas da antiga cidade romana de **Baelo Claudia**. A **praia de Valdevaqueros** também o surpreenderá, principalmente se gosta de windsurf e kitesurf.

Se quiser continuar o seu percurso, sugerimos ir até os “pueblos blancos” pela serra de Cádiz, um belo percurso rodoviário por caminhos sinuosos e um ambiente espetacular, e atravessar 19 cidades, entre elas **Arcos de La Frontera, Algodonales, Torre Alháquime, Grazalema** ou **Benamahoma**. Nessas aldeias, a herança árabe se reflete na cal branca das fachadas de suas casas, que às vezes se fusionam com as próprias rochas.

📍 **Aeroportos próximos:**

Jerez de la Frontera-Jerez la Parra, Sevilla ou Málaga-Costa del Sol

Distância aproximada: 204 km

Mais informações:

www.cadizturismo.es

ILHA DE MALLORCA DO MAR À MONTANHA

Espetaculares paisagens interiores, vilas encantadoras, ruínas pré-históricas, enseadas banhadas por águas turquesa... Estas são apenas algumas das maravilhas que encontrará nas Ilhas Baleares.



bosques e oliveiras convertida em refúgio de ilustres personagens como o arquiduque Luis Salvador de Austria ou o músico Manuel de Falla, entre outros.

Seguindo até o Norte chegará a **Sóller**. Se deixe surpreender pela monumental igreja paroquial de Sant Bartomeu e suba no antigo bonde que o levará até o porto de Sóller, outro ponto imprescindível na sua viagem “mallorquina”.

A cordilheira de Tramuntana tem mais de 100 quilômetros de longitude, mas é muito estreita, o que permitirá que você continue aproveitando ao longo

do passeio as vistas panorâmicas tanto dos vales e montanhas como das costas que terminam no mar. Isto fica mais evidente em direção a **Pollença**, outro município encantador com seu animado porto e um centro histórico com sabor medieval. Antes de chegar, que tal um desvio até **Sa Calobra** e descer por um caminho espetacular e cheio de curvas que termina num dos melhores recantos da ilha: uma maravilhosa enseada de penedos na foz do monumento natural de Torrent de Pareis, uma espetacular falésia.

▼ PUERTO DE SÓLLER
MALLORCA



▲ PUERTO DE ANDRATX
MALLORCA

Existem múltiplas possibilidades de traçar um roteiro sob medida, mas um dos que melhor combina as vistas da costa e as acidentadas paisagens montanhosas da Sierra de Tramontana é aquele que segue a estrada Ma-10.

Da capital, **Palma**, vá até **Puigpunyent**, uma prévia do espetáculo que o espera. Rodeada por grandes pinhais e montanhas imponentes, esta pequena localidade marca o início de uma fascinante viagem pelo interior da ilha.

Relaxe e aproveite o passeio no seu ritmo, enquanto a estrada faz zigue-zague entre penhascos vertiginosos. Você pode fazer um desvio para a bela cidade costeira de **Banyalbufar** e desfrutar de suas praias, ou chegar

a **Valldemossa**, o abrigo dos Picos da Tramontana, com suas ruas de paralelepípedos e praças decoradas com flores. Lá te espera a Real Cartuja, um antigo mosteiro onde o compositor polonês Chopin e a escritora francesa George Sand viveram.

No extremo oeste da ilha está o município de Andratx, rodeado por belas montanhas e com pitorescas vilas de pescadores como **Puerto de Andratx**.

Continue pela Ma-10, paralela à costa, e faça paradas em mirantes como de **Sa Foradada** para contemplar o horizonte azul do Mediterrâneo. A próxima parada no caminho é **Deià**, uma pequena cidade com belas enseadas, preciosos

Depois, vá até o mosteiro de Lluc, o coração espiritual da ilha. Fica a 400 metros de altitude, na localidade de Escorca. Mais para o interior contemple a Virgen de Lluc, padroeira de Mallorca, conhecida como “La Moreneta” pela cor de sua pele.

Assim chegará ao Cabo de Formentor, o ponto mais setentrional de Mallorca. Suba até o mirante Es Colomer ou vá até o farol de Formentor para obter uma imagem indelével de sua viagem. Antes de regressar a Palma, se seguir para o Norte verá como a paisagem se torna cada vez mais acidentada e a vegetação cede lugar à imensidão azul do Mediterrâneo.

📍 **Aeroportos próximos:**
Palma de Mallorca
Distância aproximada: 89 km

ILHA DE TENERIFE E SUAS MARAVILHAS NATURAIS

Para os amantes da natureza, Tenerife é um tesouro inestimável. Percorrendo as estradas que serpenteiam por sua geografia, você terá dúvidas se o que está vendo faz parte de um sonho: paisagens vulcânicas, falésias vertiginosas, praias tropicais e florestas convivem em harmonia em uma ilha de fortes contrastes.

▼ PARQUE NACIONAL DEL TEIDE
TENERIFE



ACANTILADO DE LOS GIGANTES
TENERIFE

Pegue a TF-21 para chegar ao centro da ilha, onde o espera o parque nacional del Teide, um enorme vulcão inativo, cujo topo (3.718 metros) é o ponto mais alto da Espanha. Lá você descobrirá uma infinidade de formações vulcânicas e fluxos de lava. Em lugares como Pico Viejo, que também é um vulcão com mais de 3000 metros de altitude, ficará fascinado pelo seu extraordinário conjunto de cores e formas, mais parecido com o da superfície de Marte do que com a terrestre.

Se você gosta de desafios, tente subir ao topo do Teide para viver uma experiência única. Outra possibilidade, mais confortável e rápida, é utilizar o teleférico, ao que se chega pela estrada de La Orotava.

Finalize a travessia do parque nacional para chegar a outro canto da ilha, onde a natureza fala por si: os acantilados de Los Gigantes. Você terá que seguir o TF-38 e o TF-1. Conhecidos pelos guanches (povo indígena das Canárias) como “Muralla del Infierno”, são paredes verticais que

caem sobre o Atlântico, desde uma altura entre 300 e 600 metros. Aproveite para descansar ou dar um mergulho em uma das praias próximas, como a praia dos Guíos, e contemple esta maravilha da natureza.

A sua próxima etapa neste percurso pelos encantos naturais de Tenerife, é o parque rural de Teno, ao qual se chega pela estrada TF-436. O Teno é um maciço vulcânico com grandes falésias costeiras e mirantes para a observação de aves como a “águila pescadora”, o “cernicalo”



Foto: Ciudades Patrimonio de la Humanidad

▲ SAN CRISTÓBAL DE LA LAGUNA
TENERIFE

ou o “halcon de berberia”, entre outros.

De lá, siga pela TF-5 em direção a San Cristóbal de La Laguna (cidade Patrimônio da Humanidade) e visite a parte mais ocidental da ilha, onde está localizado o parque rural de Anaga. Deixe o carro em um de seus mirantes e percorra diferentes trilhas para vivenciar a magia das florestas de louro, uma joia natural pré-histórica, própria de climas subtropicais. Do alto você verá as Roques de Anaga, ilhotas que se erguem como dois colossos em frente à costa de Tenerife.

📍 **Aeroportos próximos: Tenerife Sur**

Distância aproximada: 152 km

Mais informações:

www.webtenerife.com

SLOW DRIVING ARAGÓN. ESCOLHA SEU ROTEIRO PERFEITO

Aragón é uma bela região do interior da Espanha, que promove o turismo *slow*. Viajar por estradas secundárias, devagar, e desfrutar de pequenas cidades e incríveis paisagens naturais, é o que lhe oferece a iniciativa *Slow Driving Aragón*, com sete rotas espalhadas pelo território aragonês. Estes que propomos são apenas três exemplos, no site você tem todos os detalhes da rota e mais propostas.

► SADABA
ZARAGOZA



Foto: Turismo de Aragón



INFORMAÇÕES PRÁTICAS

ESTRADAS

A Espanha possui uma das maiores redes de autoestradas e autovias da Europa.

Todas as cidades espanholas estão perfeitamente conectadas entre si, permitindo a fácil combinação de destinos ao longo da estrada.

Também encontrará estradas nacionais, regionais, provinciais e locais, geralmente com faixa de rodagem única, o que lhe permitirá desfrutar de seu percurso mais de perto.

Os limites de velocidade são 120 km/h em autoestradas e autovias, e entre 90 e 100 km/h em geral nas outras estradas. Fique atento, pois algumas seções podem ter um limite diferente, por motivos de segurança.

ALUGUEL DE VEÍCULOS

As principais locadoras de veículos e motocicletas operam em todo o país. Você pode alugar um veículo no aeroporto de uma cidade e deixá-lo no aeroporto de outra, para fazer o roteiro preferido a seu ritmo. Este tipo de aluguel geralmente tem um custo adicional.

PEDÁGIOS

Algumas autoestradas cobram pedágio. Você as reconhecerá porque seus nomes começam com as iniciais AP.

SEGURANÇA E SAÚDE

Viaje tranquilo, a Espanha é um dos países mais seguros da Europa. A assistência sanitária é garantida, graças à rede de centros de saúde e hospitais espalhados por toda a geografia espanhola. Se precisar de ajuda, você pode ligar gratuitamente para o número de emergência 112.



Foto: Turismo de Aragón

Pela província de Teruel transcorre o percurso **Puertos del Silencio**, um charmoso passeio por vilas amuralhadas com castelos, pontes medievais e igrejas românicas e góticas. Este caminho de quase cinco horas passa pelas terras de Maestrazgo e pelas serras e vales da região de Gúdar-Javalambre.

A rota **Orígenes del Reino de Aragón** pode ser feita em quase duas horas e meia, e te leva pelos vales verdes de Hecho e Ansó, em pleno Pirineo aragonés. Você fará paradas em lugares incríveis, como o mosteiro de San Juan de la Peña, em Jaca (Huesca), com seu panteão real.

① **Aeroportos próximos:**
Barcelona-El Prat

Distância aproximada:

Rota de los castillos: 186 km

Puertos del Silencio: 247 km

Rota Orígenes de Aragón: 117 km

Mais informações:

www.slowdrivingaragon.com




	MINISTERIO DE INDUSTRIA, COMERCIO Y TURISMO	TURESPAÑA 
--	---	--

 @spain

 @spain

 Spain.info

 /spain